RALLYE DECOUVERTE

La Haye

Offices de Tourisme de France

A partir de 8 ans

Durée : 1h

Plus de découvertes sur **www.tourisme-cocm.fr**

BIENVENUE A LA HAYE !

Ce livret est conçu pour vous accompagnera dans votre découverte de La-Haye-du-Puits.

Pour les plus petits, l'aide d'un adulte sera nécessaire !
* Un lexique est disponible à la fin.

N'hésitez pas à le gribouiller, à l'annoter, il a été fait pour cela !

Origine du nom

L'origine du nom La-Haye-du-Puits est discutable. Il est formé de deux mots :

- La « haie » vient du latin (la langue des romains), « haia » et peut désigner une forêt ou un bois protégé par une haie ou une palissade de pieux. Cette palissade permettait de protéger les villages.
- Le « puits » ne désigne pas un point d'eau mais plutôt le «puy» : une « montagne » ou une « petite éminence » (un mont).

LA HAYE DU PUITS SIGNIFIERAIT DONC UNE BUTTE ENTOUREE D'UNE ENCEINTE DE BOIS.

Depuis 2016, la commune de La-Haye-du-Puits est réunie avec 8 autres communes pour former la commune nouvelle de LA HAYE.

Plan du parcours

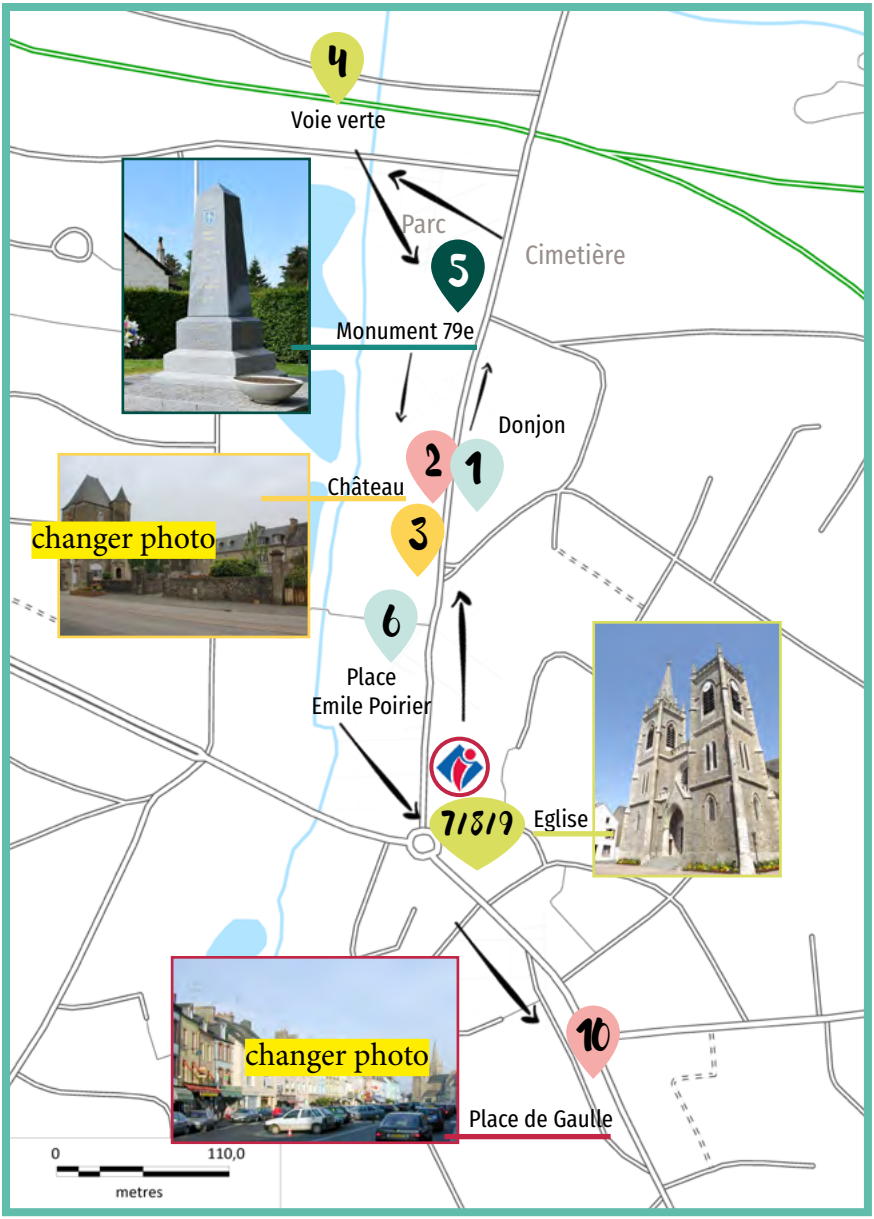

Première étape **Rends-toi devant le donjon. Depuis l'office de tourisme, continue tout droit sur la rue Emile Poirier puis rue du Château. Devant le monument aux morts, tu es arrivé !**

1

LE DONJON

En t'aidant du panneau au pied du donjon, complète le texte à trous avec les mots suivants :
anciennes / motte castrale / 19e / douves / anglais / interdit / Turstin Haldup/ occupé / château

*La tour de La Haye du Puits aussi appelée « le donjon » est l'une des plus ..... du département. Elle fut probablement construite par .... au 11e siècle. Ce donjon est le reste d'un..... médiéval construit sur une .... Tu peux voir par les dessins et les lithographies*sur le panneau, les ruines du donjon au début du ..... siècle. Le donjon était entouré de ..... qui ont été comblées lors de la construction de la route. Le château fut ..... au cours de 15e siècle par les ..... qui durent le consolider. Aujourd'hui, l'accès au donjon est ..... par mesures de sécurité.*



Etape suivante

Retourne-toi ! Si tu as le donjon dans ton dos alors l'ancien château du 16e siècle est face à toi.

LE DERNIER PROCES EN SORCELLERIE

En 1669, le jeune Jacques Noël accuse des habitants d'être des sorciers et de l'avoir ensorcelé. Ils sont alors enfermés dans la prison de La-Haye-du-Puits, au château. De nombreux habitants vont alors en profiter pour dénoncer leurs voisins pour crime de sortilège* (sabbat*..). Plus d'une centaine de personnes sont enfermées dans la prison sur des accusations très farfelues. En mai 1670, une dizaine d'accusés sont envoyés à Carentan où ils sont reconnus coupable de sorcellerie et condamnés à mort. Les condamnés font alors appel au tribunal de Rouen. L'un des magistrats demande au roi de suspendre la condamnation en attendant une enquête plus poussée. Le roi stoppe alors l'exécution des condamnés de La-Haye-du-Puits. En 1672, Louis XIV met fin à toute procédure de crime de sortilège*. Il confirme cette décision en 1682 et c'est ainsi la fin des procès pour sorcellerie en France.

Retrouve les mots suivants :
château, sorcière, Louis XIV, Colbert, diable, procès, Normandie

Q	V	G	B	C	P	R	O	C	È	S
T	W	S	O	R	C	I	E	R	E	R
I	D	R	B	J	Q	A	J	A	G	J
F	X	J	G	F	P	Q	J	B	Y	N
G	Y	W	X	D	Q	T	R	S	G	F
G	Q	P	P	S	M	F	V	Z	Y	O
K	I	D	I	A	B	L	E	C	V	Z
N	O	R	M	A	N	D	I	E	F	D
H	B	C	H	Â	T	E	A	U	C	N
G	H	C	O	L	B	E	R	T	L	C
D	L	O	U	I	S	X	I	V	A	T

Etape suivante **Reste où tu es et tourne la page !**

3

LE CHATEAU

Le donjon est le vestige d'un ancien château qui s'élevait sur la hauteur. Au début du 16e siècle, Arthur de Magneville reconstruit un château car l'ancien était en trop mauvais état. Cet ensemble de bâtiments que l'on appelle le château, correspond en fait à la « basse-cour » de l'ancien château médiéval, c'est à dire les bâtiments d'exploitation du château : écuries, grange... Le manque de place sur la butte ne permettait pas de développer la basse-cour avec le château médiéval, c'est pourquoi ils ont été construits en contrebas. A l'époque, la route qui mène à Saint-Sauveur-le-Vicomte contournait le château et ses dépendances. Depuis, la route traverse les bâtiments en deux, séparant ainsi le donjon (du 11e siècle) du château (du 16e siècle).

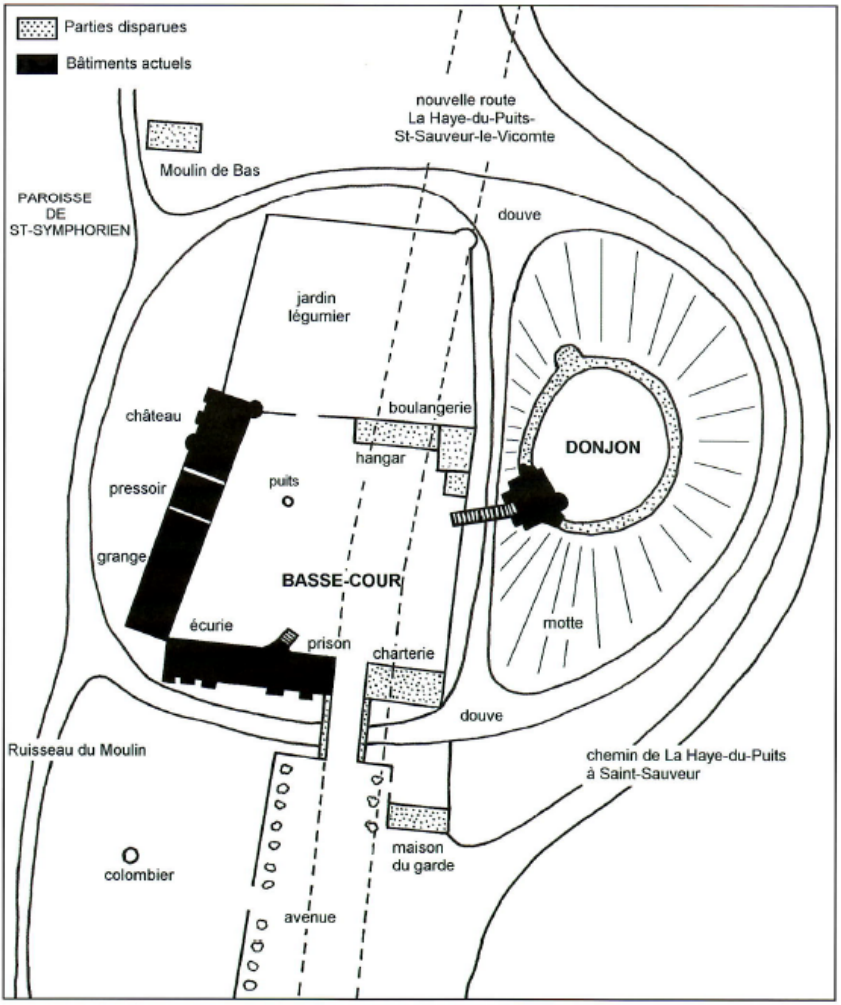

LE CHATEAU DE LA-HAYE-DU-PUITS A LA FIN DU XVIIIe SIECLE

LE CHATEAU

Quelle fonction ?

A toi de retrouver la définition qui correspond aux bâtiments qui faisaient partie du château ! Un intrus s'est glissé parmi eux.

	Abri pour les charrettes	
LE PRESSOIR	Logement des chevaux	LES ECURIES
LA PRISON	Fossés remplis d'eau qui permettent de protéger le château des ennemis.	LE MOULIN
	Lieu où l'on conserve le foin pour l'hiver	
LA CHARRETERIE	Grâce à la force du vent ou de l'eau, il permet de moudre le blé et de faire de la farine.	LES DOUVES
LA BOULANGERIE	Machine qui sert à écraser les fruits pour en extraire le liquide. Ici le cidre ou jus de pomme.	LA GRANGE
	Bâtiment servant à la fabrication du pain	

L'intrus est .....

Etape suivante

Descends la rue de Cherbourg. Devant le cimetière, traverse et coupe à travers le parc. Traverse la route pour rejoindre le parking et monte sur la voie verte.

LA VOIE VERTE

La voie verte reliant La-Haye-du-Puits à Carentan est une ancienne voie de chemin de fer. Cette ligne fut mise en service en 1894. Elle permettait de relier Carentan à Barneville-Carteret. Le troncon La-Haye-du-Puits - Carteret avait été mis en service quelques années plutôt. Arrivée à Carentan, la gare permettait de relier Paris grâce à la ligne Cherbourg-Paris. La ligne Carteret - La-Haye-du-Puits s'arrête définitivement pour les voyageurs en 1971 et pour le transport de marchandises en 1979.

A toi de répondre correctement aux questions suivantes :

Les voies vertes sont les anciennes voies de chemin de fer ?

Vrai Faux

La ligne La-Haye-du-Puits - Carteret a été ignaugurée en 1894 ?

Vrai Faux

Les trains ne transportaient que des voyageurs ?

Vrai Faux



Etape suivante **Reviens sur tes pas. Après avoir traversé le parc, tu arriveras devant le monument de la 79e DIUS. Tu es arrivé !**

LA 79E DIVISION D'INFANTERIE US

5

Dans l'armée, les unités se choisissent des insignes distinctifs qui permettent de se reconnaître sur le champ de bataille. Pour la 79e division d'infanterie américaine qui libéra La-Haye-du-Puits en 1944, il s'agit d'une croix de Lorraine grise sur fond bleu. Cette croix symbolise depuis le Moyen-Age, la justice et la liberté. Elle est devenue le signe de reconnaissance de cette division américaine en 1919, après sa participation aux derniers combats de la Première Guerre mondiale. C'est parce que ces soldats américains s'étaient battus en Lorraine en particulier qu'ils ont adopté cet insigne.

Observe le monument et dessine l'écusson de la 79e DIUS

Etape suivante **Remonte la rue du château en direction du bourg. Quand tu es au milieu de la place Emile Poirier, regarde sur le mur au niveau du passage qui mène au parking. Tu vois le panneau «Passage...»**

UNE BARONNIE ANCIENNE

En te baladant dans La-Haye-du-Puits,
tu as peut-être pu voir cet écusson sur les plaques de rue.

De quel blason est-il inspiré ?

Campion

De Cerisay

Magneville

Motteville

Thieuville

La baronnie de La-Haye-du-Puits était l'une des plus importantes de Normandie. Les archives les plus anciennes la concernant remontent au début du 11e siècle. Le premier seigneur de La-Haye-du-Puits, dont nous parlent les archives, est Turstin Haldup. C'est lui qui, avec sa femme et son fils, fonda la magnifique abbaye de Lessay en 1056. Cent ans plus tard, Robert de la Haye et sa femme Mathilde de Vernon fondent l'abbaye de Blanchelande en 1154. La baronnie de La-Haye-du-Puits passe ensuite sous la possession de différentes familles au fil des mariages. C'est la famille de Magneville qui posséda le fief de La-Haye-du-Puits le plus longtemps, de 1511 à 1759, soit 248 ans.

Etape suivante

Continue la rue du château en direction du bourg. Arrivé au rond point, tu trouveras l'église. Entre à l'intérieur et installe-toi sur une chaise.

L'EGLISE SAINT JEAN

L'eglise saint-jean l'évangéliste

Elle a été construite entre 1853 et 1862 sur l'emplacement d'une ancienne église. Elle a beaucoup souffert des combats de 1944. Le conseil municipal de l'époque choisit de ne pas reconstruire la tour sud de l'église détruite pendant la bataille.

Trouve la définition correspondant à chaque partie de l'église !

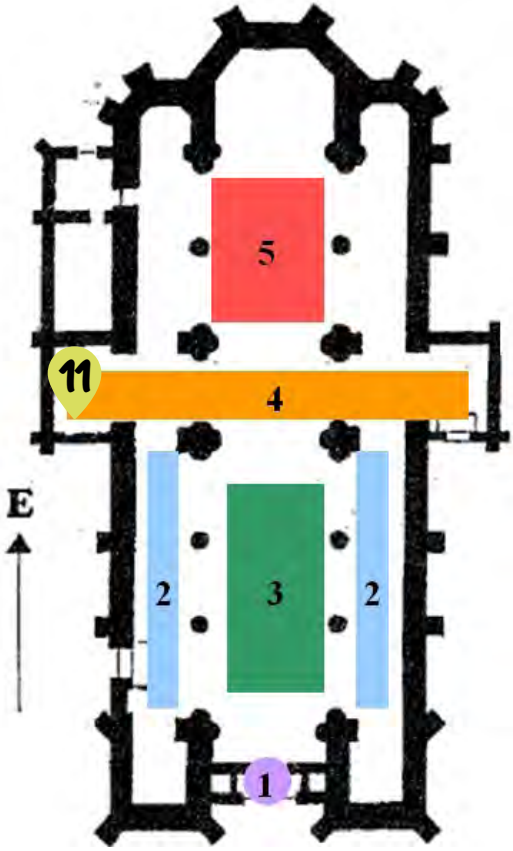

Le chœur
C'est la section au fond de l'église. Le chœur est réservé aux religieux : prêtres, sœurs.
N° : .....

Le portail
C'est l'entrée principale de l'église.
N° : .....

Les bas-côtés
Ce sont les couloirs qui permettent de circuler à l'intérieur de l'église. Ils se situent sur les côtés de l'édifice.
N° : .....

La nef
C'est le lieu où les fidèles s'assoient pendant la messe.
N° : .....

Le transept
C'est la partie perpendiculaire à la nef et au chœur. C'est cette section qui donne à l'église une forme de croix latine.
N° : .....

Etape suivante **Rends-toi dans la chapelle nord du transept, au numéro 11 sur le plan.**

8 LE TOMBEAU D'ARTHUR DE MAGNEVILLE

Tu te trouves devant le tombeau d'Arthur de Magneville, mort en 1556. Il était baron de La-Haye-du-Puits et fit restaurer le château.

Sur le tombeau, tu peux lire : « *Cy gist noble et puissant seigneur Arthur de Magneville, baron de La Haye du Puits, qui trépassa le dixième jour de May l'an mil cinq cent cinquante six. Dieu lui fasse pardon à son âme AMEN.* »

Observe bien le socle du tombeau et remets les personnages dans l'ordre.

Ce tombeau se trouvait dans l'ancienne église de style roman qui a été remplacée par l'église actuelle. En effet, jusqu'au 18e siècle les personnages importants des environs étaient enterrés dans l'église. C'est pourquoi tu trouves souvent des tombeaux de nobles ou d'ecclésiastiques* dans les églises.

Etape suivante

Passe à l'étape suivante.

CACHE-CACHE DANS L'EGLISE

Retrouve ces éléments de l'architecture dans l'église.
Pour t'aider, chaque lieu est représenté par une couleur.

Fonts baptismaux

A l'intérieur, on trouve une petite quantité d'eau qui sert au baptême des enfants et des adultes.

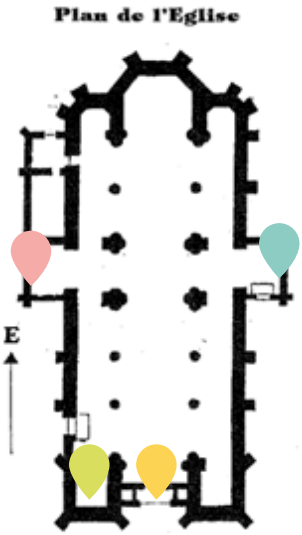

Cul de lampe

Il s'agit d'une pierre qui supporte la retombée d'un arc. Ici il est sculpté. Tu peux en trouver d'autres dans la chapelle nord, où se trouve le tombeau.

Rosace

C'est un vitrail en forme de rose, d'où son nom de rosace. Celle de La-Haye-du-Puits est composée de magnifiques couleurs vives : bleu, vert ou encore rouge.

Vitrail

Un vitrail est un assemblage de pièces de verre coloré, cerclé par du plomb afin de réunir les différents morceaux pour réaliser un motif. Celui-ci est dédié à la Vierge.

Etape suivante

En sortant de l'église, pars vers la place centrale de la ville. Longe la place et arrête-toi au centre de la place au niveau du restaurant l'Equinoxe.

LA PLACE DU GENERAL DE GAULLE

En observant cette carte postale ancienne, vois-tu les batîments qui ont beaucoup changé ou disparu ? Entoure les bonnes réponses.

Il manque une des flèches de l'église ?

Vrai Faux

Le monument aux morts est toujours au centre de la place ?

Vrai Faux

Le côté est de la place (sur ta droite) n'a pas changé ?

Vrai Faux

Dès le Moyen Age, des foires et des marchés ont lieux sur cette place. Ils avaient lieu le mercredi, samedi et dimanche. Aujourd'hui, seul le mercredi est resté jour de marché. La ville est depuis longtemps très commerçante. En 1868, la ville comptait plus de 100 commerçants dont quatre chapeliers*, un ferblantier* ou encore deux teinturiers*. En 1944, comme le reste de la ville, la place a beaucoup souffert : tout le côté est (côté magasin Le Caplain) est entièrement détruit. Jusque dans les années 1960, le monument aux morts se trouvait au centre de la place. Pour des raisons de commodité, il sera reconstruit au pied du donjon.

Fin du parcours

Ta découverte de La-Haye-du-Puits est terminée.
Retrouve les réponses page suivante.

LEXIQUE*

Une motte castrale : hauteur en terre sur laquelle est installé un château.

Un chapelier : personne qui fabrique ou vend des chapeaux.

Un crime de sortilège : terme ancien pour désigner l'accusation de pratiquer la sorcellerie.

Un ecclésiastique : personne qui consacre sa vie à Dieu : moine, curé...

Un ferblantier : artisan qui fabrique des objets en fer-blanc.

Une lithographie : image imprimée à partir d'un tracé exécuté à l'encre ou au crayon sur une pierre.

Un sabbat : cérémonie de sorcières et sorciers.

Un teinturier : personne dont le métier est de teindre et d'entretenir des tissus et des vêtements (nettoyage, détachage, repassage).

REPONSES

1 anciennes / Turstin Haldup / château / motte castrale / 19e / douves / occupé / anglais / interdit

3 L'intrus est la prison

4 Vrai /Faux/ Faux

5

6 Le blason qui a inspiré la municipalité est celui des Magneville avec son aigle

7 Chœur : n° 5 / Le portail : n°1 / Les bas-cotés : n°2 / Nef : n°3 / Transept : n° 4

8 3 / 4 / 5 / 1 / 2

10 Vrai / Faux / Faux

Communauté de Communes Côte Ouest Centre Manche

Rédaction & mise en page : Côte Ouest Centre Manche
Conception graphique : Côte Ouest Centre Manche Tourisme
Date de parution : juillet 2021
Diffusion gratuite
Crédit photo : Christophe Le Lan, Margaux Choquet.

Côte Ouest Centre Manche Tourisme

Offices de Tourisme de France

Tél. : 02 33 45 14 34
Mail : tourisme@cocm.fr

Plus de découvertes sur **www.tourisme-cocm.fr**

Retrouvez-nous sur Facebook et Instagram